

Городской округ Архангельской области «Северодвинск»

**ЗАМЕСТИТЕЛЬ ГЛАВЫ АДМИНИСТРАЦИИ СЕВЕРОДВИНСКА  
ПО ГОРОДСКОМУ ХОЗЯЙСТВУ**

**РАСПОРЯЖЕНИЕ**

от 04.06.2023 № 442-пг  
г. Северодвинск Архангельской области

**Об установлении  
публичного сервитута**

На основании ходатайства публичного акционерного общества «Россети Северо-Запад» от 04.05.2023 вх. № 04-06-01/2429, в соответствии с подпунктом 1 статьи 39.37 и подпунктом 2 пункта 1 статьи 39.43 Земельного кодекса Российской Федерации:

1. Установить в пользу публичного акционерного общества «Россети Северо-Запад» (ОГРН: 1047855175785, ИНН: 7802312751) публичный сервитут площадью 242 кв. м с целью размещения объекта электросетевого хозяйства (КЛ-0,4 кВ) в отношении частей земельных участков с кадастровыми номерами:

29:28:102028:441, местоположение: Российская Федерация, Архангельская область, городской округ Северодвинск, город Северодвинск, улица Ломоносова;

29:28:102028:5, местоположение: обл. Архангельская, г. Северодвинск, ул. Полярная, дом 35а;

29:28:102028:554, местоположение: Российская Федерация, Архангельская область, городской округ Северодвинск, город Северодвинск, ул. Полярная.

2. Утвердить границы публичного сервитута согласно прилагаемому графическому описанию местоположения границ публичного сервитута (номер регистрации – 345/2023).

3. Срок публичного сервитута установить на 49 лет.

4. Срок, в течение которого использование частей земельных участков и расположенных на них объектов недвижимого имущества в соответствии с их разрешенным использованием будет невозможно или существенно затруднено в связи с осуществлением сервитута, – 30 дней.

5. Обоснованием необходимости установления публичного сервитута является договор об осуществлении технологического присоединения

к электрическим сетям от 25.07.2022 № АРХ-02501-Э-А/22.

6. Порядок установления зон с особыми условиями использования территорий и содержание ограничений прав на земельные участки в границах таких зон установлен постановлением Правительства Российской Федерации от 24.02.2009 № 160 «О порядке установления охранных зон объектов электросетевого хозяйства и особых условий использования земельных участков, расположенных в границах таких зон».

7. Владелец публичного сервитута обязан привести земельный участок в состояние, пригодное для использования в соответствии с видом разрешенного использования, снести инженерное сооружение, размещенное на основании публичного сервитута, в сроки, предусмотренные пунктом 8 статьи 39.50 Земельного кодекса Российской Федерации.

8. Владелец публичного сервитута вправе до окончания срока публичного сервитута обратиться с ходатайством об установлении публичного сервитута на новый срок.

9. Отделу по связям со средствами массовой информации Администрации Северодвинска в течение 5 рабочих дней со дня принятия решения об установлении публичного сервитута разместить настоящее распоряжение на официальном интернет-сайте Администрации Северодвинска.

10. Публичный сервитут считается установленным со дня внесения сведений о нем в Единый государственный реестр недвижимости.

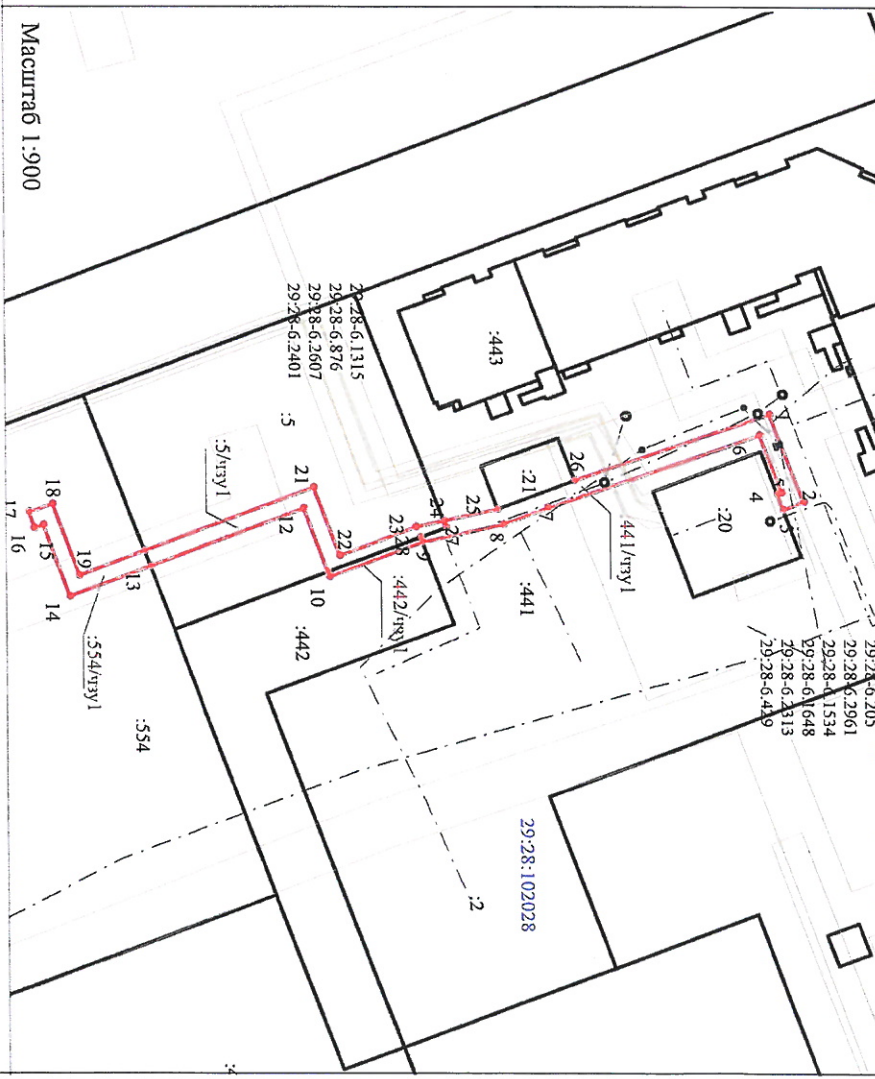
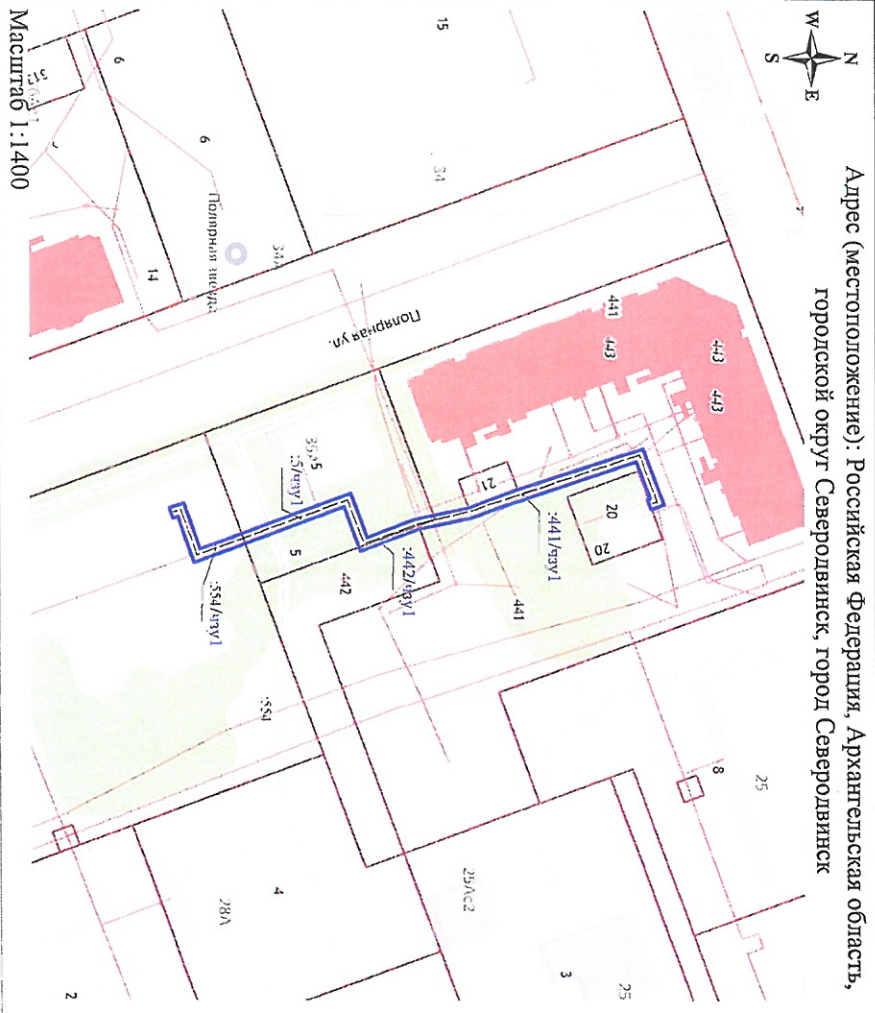
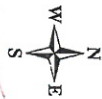
Заместитель Главы Администрации  
Северодвинска по городскому хозяйству



А.П. Латышев

Графическое описание местоположения границ публичного сервитута на частных земельных участках с кадастровыми номерами 29-28:102028:441, 29-28:102028:442, 29-28:102028:5, 29-28:102028:554 на кадастровом плане территории в кадастровом квартале 29-28:102028

Адрес (местоположение): Российская Федерация, Архангельская область, городской округ Северодвинск, город Северодвинск



Площадь публичного сервитута - 242 кв.м.  
 Метод определения координат: метод спутниковых геодезических измерений  
 Система координат МСК-29 (зона 2)

Объемные кадастровые коды	X	Y	Сумма площадей под сервитутом по кадастровым кодам (кв.м.)
1	652419.54	2486572.06	0.1
2	652423.93	2486567.73	0.1
3	652421.41	2486568.76	0.1
4	652420.68	2486566.83	0.1
5	652421.24	2486566.63	0.1
6	652418.36	2486559.65	0.1
7	652392.78	2486569.76	0.1
8	652386.86	2486571.49	0.1
9	652376.90	2486573.90	0.1
10	652376.66	2486573.29	0.1

Площадь публичного сервитута - 8 кв.м.	27	652379.79	2486572.03	0.1
24	652379.47	2486571.22	0.1	
25	652386.14	2486569.61	0.1	
26	652395.59	2486565.81	0.1	
1	652419.54	2486572.06	0.1	
78	652376.66	2486573.29	0.1	
9	652376.90	2486573.90	0.1	
10	652386.60	2486578.47	0.1	
11	652365.35	2486577.83	0.1	
28	652376.66	2486573.29	0.1	
24	652379.47	2486571.22	0.1	
27	652379.79	2486572.03	0.1	
28	652376.66	2486573.29	0.1	
11	652365.35	2486577.83	0.1	

Площадь публичного сервитута - 43 кв.м.	12	652362.33	2486570.08	0.1
13	652342.42	2486577.68 <td>0.1</td>	0.1	
14	652342.67	2486575.79 <td>0.1</td>	0.1	
21	652361.51	2486567.42	0.1	
22	652366.81	2486575.81	0.1	
23	652376.10	2486572.03	0.1	
24	652379.47	2486571.22	0.1	
20	652342.67	2486575.79	0.1	
13	652343.42	2486577.68	0.1	
14	652343.58	2486581.65	0.1	
15	652320.22	2486572.86	0.1	
16	652328.48	2486571.29	0.1	
17	652331.35	2486570.22	0.1	
18	652331.35	2486578.99	0.1	
19	652342.67	2486575.79	0.1	

- Условные обозначения:
- зоны с особыми условиями территории;
  - граница публичного сервитута;
  - граница земельных участков;
  - 29-28:102028 - номер кадастрового квартала

Подготовил кадастровый инженер: А. С. По



Приложение к распоряжению  
 ЗГНС на обслуживание территории  
 № 448/Пот "02" "06" 2023 г.

*Иванов Иван Иванович 24.05.2023*