

Проект межевания земельных участков

Титульный лист

1. Кадастровый номер земельного участка или земельных участков, из которого (которых) осуществляется формирование земельных участков (далее - измененные земельные участки):
29:28:000000:4527, 29:28:107124:8, 29:28:000000:667, 29:28:000000:4520, 29:28:000000:11;
земли государственной (муниципальной) собственности

2. Количество формируемых земельных участков, (далее - образуемые земельные участки):
6 участков

3. Сведения о заказчике работ по подготовке проекта межевания:

Заказчик работ:
Управление градостроительства и земельных отношений Администрации Северодвинска
 Подрядчик
ООО «ПСБ «Агропромдорстрой»
 Субподрядчик
ИП Чурбанов Андрей Игоревич

Подпись _____

Дата "___" _____ 2019 г.

Подпись _____

Дата "___" _____ 2019 г.

Место для отиска печати заказчика кадастровых работ

4. Сведения о кадастровом инженерере:

Чурбанов Андрей Игоревич

№ квалификационного аттестата кадастрового инженера **29-11-82**

Контактный телефон
+7 911 562 0685

Почтовый адрес и адрес электронной почты, по которым осуществляется связь с кадастровым инженером

163527 Архангельская область, Приморский район, дер. Пустошь, д. 51, кв. 2
churbanov.andrey@yandex.ru

Сокращенное наименование юридического лица, если кадастровый инженер является работником юридического лица -

Подпись _____

Дата "25" февраля 2019 г.

Место для отиска печати кадастрового инженера



5. Проект межевания земельных участков утвержден:

Подпись _____

дата "___" _____ 2019 г.

Проект межевания земельных участков		
Содержание		
п/п	Разделы проекта межевания	Номера листов
1	2	3
1	Пояснительная записка	3
2	Исходные данные	4
3	Сведения об образуемых земельных участках и их частях	5
4	Сведения об измененных земельных участках и их частях	9
5	Сведения об обеспечении доступа к образуемым или измененным земельным участкам	10
6	План межевания территории	11 (2листа)
7	Приложение	13 (1 лист)

Проект межевания земельных участков**Пояснительная записка**

Проект межевания территории выполнен на основании Муниципального контракта №0366_17_УСИА от 29.01.2018 г. и Приложения №1 к контракту (Техническое задание)

Образуемые земельные участки предназначены для размещения автомобильной дороги, предусмотренной проектом «Строительство окружной дороги (соединение ул. Окружной с ул. Юбилейной) в г. Северодвинске»

В процессе работ на территорию участка под объект строительства собраны сведения Единого государственного реестра недвижимости (ЕГРН).

Данным проектом выполнены работы по образованию 6 отдельных земельных участков. При необходимости образования одного земельного участка, после постановки 6 земельных участков на государственный кадастровый учет, регистрации прав на образованные земельные участки, необходимо будет подготовить межевой план по объединению 6 земельных участков. В связи с межеванием под строительство новой развязки в районе ул. Юбилейной и ул. Заводская требуется корректировка длины существующих линейных объектов: ул. Юбилейная и ул. Заводская.

Образуемые земельные участки соответствуют требованиям действующего законодательства, в частности предельным размерам.

Образуемые земельные участки соответствуют требованиям действующего законодательства, в частности Земельному кодексу РФ, Градостроительному кодексу РФ и др.

Общая площадь образуемых земельных участков составляет 67067м².

В соответствии с разработанным проектом планировки территории, а также учитывая собранные сведения ЕГРН, проектом межевания предполагается образование следующих земельных участков для строительства объекта:

1. :ЗУ1 площадью 57302 м².
2. :4527:ЗУ1 площадью 316 м².
3. :8:ЗУ1 площадью 444 м².
4. :667:ЗУ1 площадью 785 м².
5. :4520:ЗУ1 площадью 1101 м².
6. :11:ЗУ1 площадью 7119 м².

Для формирования участка :4527:ЗУ1 площадью 316 м² многоконтурного (состоящего из трёх частей) предусмотрено изъятие земель, находящихся в аренде у ПАО «ТГК-2».

Для формирования участка :667:ЗУ1 площадью 785 м² предусмотрено изъятие земли находящейся в аренде у ОАО «РЖД» (собственность Российская Федерация).

Сведения о частях границ образуемых (изымаемых) земельных участков представлены на л.5-8.

Проект межевания земельных участков

Исходные данные

Перечень документов, использованных при подготовке проекта межевания

№ п/п	Наименование документа	Реквизиты документа
1	2	3
1	Градостроительный кодекс Российской Федерации	29.12.2004 N190-ФЗ (ред. от 29.07.2017) (с изм. и доп., вступ. в силу с 30.09.2017)
2	Земельный кодекс Российской Федерации	25.10.2001 N136-ФЗ (ред. от 29.07.2017) (с изм. и доп., вступ. в силу с 01.11.2017)
3	Градостроительный кодекс Архангельской области	Принят Собранием депутатов, Постановление от 01 марта 2006 года №548 (с изменениями на 10 июля 2017 года)
4	СП42.13330.2011 Свод правил. Градостроительство. Планировка и застройка городских и сельских поселений. Актуализированная редакция СНиП 2.07.01-89*	утв. Приказом Минрегион России от 28.12.2010 N 820
5	СНиП 11-04-2003. Инструкция о порядке разработки, согласования, экспертизы и утверждения градостроительной документации	принят 04 сентября 2013
6	РДС 30-201-98. Инструкция о порядке проектирования и установления красных линий в городах и других поселениях Российской Федерации	принят постановлением Госстроя России от 6 апреля 1998 г. № 18-30 и введен в действие с 1 июля 1998 г.
7	Правила землепользования и застройки Северодвинска, утвержденные	решение Городского совета депутатов от 31.10.2007г. №147 (с изменениями)
8	Генеральный план муниципального образования «Северодвинск» Приложение к решению Совета депутатов Северодвинска от 14.12.2017 № 35 (в редакции от 13.12.2018)	решение Совета депутатов Северодвинска №35 от 14.12.2017г.,
9	Муниципальный контракт на выполнение работ по корректировке проектной документации по объекту «Строительство окружной дороги (соединение ул. Окружной с ул. Юбилейной) в г. Северодвинске»	№0366_17_УСИА от 29.01.2018 г.
10	Распоряжение Администрации Северодвинска «О подготовке документации по планировке территории для размещения линейного объекта»	23 января 2018 г. № 18-рг
11	Топографический план масштаба 1:500	съёмка выполнена в феврале-апреле 2018 года ООО ПСБ «Агропромдорстрой
12	Кадастровый план территории (номер кадастрового квартала 29:28:107124)	от 18.12.2017 г. №29/ИСХ/17-492343
13	Кадастровый план территории (номер кадастрового квартала 29:28:107315)	ФГИС ЕГРН от 15.03.2018г. №99/2018/87921259
14	Кадастровый план территории (номер кадастрового квартала 29:28:107316)	ФГИС ЕГРН от 15.03.2018г. №99/2018/87921248
15	Выписка из ЕГРН о земельном участке (кадастровый номер 29:28:107124:8)	выписка ЕГРН от 30.01.2019 г. №КУВИ-001/2019-2118265
16	Выписка из ЕГРН о земельном участке (кадастровый номер 29:28:000000:11)	выписка ЕГРН от 30.01.2019 г. №КУВИ-001/2019-2118369
17	Выписка из ЕГРН о земельном участке (кадастровый номер 29:28:000000:667)	ФГИС ЕГРН от 08.02.2019 г. №99/2019/243817202
18	Выписка из ЕГРН о земельном участке (кадастровый номер 29:28:000000:4520)	выписка ЕГРН от 01.02.2019 г. №КУВИ-001/2019-2297717
19	Выписка из ЕГРН о земельном участке (кадастровый номер 29:28:000000:4527)	ФГИС ЕГРН от 17.12.2018г. № 99/2018/228824601

Проект межевания земельных участков

Сведения об образуемых земельных участках и их частях

1. Список образуемых земельных участков:

№ п/п	Обозначение земельного участка	Площадь (P), м ²	Сведения о правообладателях	Сведения о правах
1	2	3	4	5
1	:ЗУ1	57302	Администрация Северодвинска	-
2	:4527:ЗУ1	316	Аренда: ПАО «ГМК-2»	-
3	:8:ЗУ1	444	Общее имущество собственников помещений в многоквартирном доме	-
4	:667:ЗУ1	785	Собственность: Российская Федерация; Аренда: ОАО «РЖД»	-
5	:4520:ЗУ1	1101	Администрация Северодвинска	Сведения об объекте недвижимости имеют статус "временные"
6	:11:ЗУ1	7119	Сведения о регистрации прав на земельный участок отсутствуют	-

2. Сведения о частях границ образуемых земельных участков:

Обозначение земельного участка :ЗУ1(1-3), :4527:ЗУ1(1-3), :8:ЗУ1, :667:ЗУ1, :4520:ЗУ1, :11:ЗУ1

Обозначение части границы		Горизонтальное приложение (S), м	Описание прохождения части границы
от т	до т		
1	2	3	4
:ЗУ1(1)			
н1	н2	41,93	ЮЗ-СВ
н2	н3	24,47	ЮЗ-СВ
н3	н4	71,38	ЮЗ-СВ
н4	н5	14,04	СЗ-ЮВ
н5	н6	14,1	СЗ-ЮВ
н6	н7	11,16	ЮЗ-СВ
н7	н8	14,14	ЮВ-СЗ
н8	н9	14,18	ЮВ-СЗ
н9	н10	67,88	ЮЗ-СВ
н10	н11	0,59	ЮЗ-СВ
н11	н12	45,91	СВ-ЮЗ
н12	н13	12,84	СВ-ЮЗ
н13	н14	0,93	СВ-ЮЗ
н14	н15	31,49	СВ-ЮЗ
н15	н16	5,10	ЮВ-СЗ
н16	н17	2,15	ЮВ-СЗ
н17	н18	11,08	СВ-ЮЗ
н18	н19	5,28	СЗ-ЮВ
н19	н20	36,69	СЗ-ЮВ
н20	н21	60,92	СВ-ЮЗ
н21	н22	27,95	ЮВ-СЗ
н22	н23	84,15	СВ-ЮЗ
н23	н24	36,90	ЮВ-СЗ
н24	н1	5,78	ЮЗ-СВ

Проект межевания земельных участков			
Сведения об образуемых земельных участках и их частях			
1	2	3	4
:ЗУ1(2)			
н25	н26	10,19	Ю3-СВ
н26	н27	48,46	Ю3-СВ
н27	н28	11,52	СВ-Ю3
н28	н29	19,08	СВ-Ю3
н29	н30	26,03	СВ-Ю3
н30	н31	66,66	СВ-Ю3
н31	н32	8,42	Ю3-СВ
н32	н25	51,96	Ю3-СВ
:ЗУ1(3)			
н33	н34	632,83	Ю3-СВ
н34	н35	13,18	ЮВ-С3
н35	н36	3,74	Ю3-СВ
н36	н37	19,15	С3-ЮВ
н37	н38	22,12	Ю3-СВ
н38	н39	14,92	С3-ЮВ
н39	н40	12,19	Ю3-СВ
н40	н41	9,00	ЮВ-С3
н41	н42	12,50	Ю3-СВ
н42	н43	7,33	Ю3-СВ
н43	н44	2,27	Ю3-СВ
н44	н45	6,89	ЮВ-С3
н45	н46	27,39	Ю3-СВ
н46	н47	10,99	СВ-Ю3
н47	н48	5,81	С3-ЮВ
н48	н49	6,19	С3-ЮВ
н49	н50	5,41	С3-ЮВ
н50	н51	4,98	СВ-Ю3
н51	н52	6,05	СВ-Ю3
н52	н53	45,12	С3-ЮВ
н53	н54	3,03	С3-ЮВ
н54	н55	34,55	Ю3-СВ
н55	н56	47,95	СВ-Ю3
н56	н57	5,35	С3-ЮВ
н57	н58	42,14	СВ-Ю3
н58	н59	7,11	ЮВ-С3
н59	н60	28,82	ЮВ-С3
н60	н61	500,07	СВ-Ю3
н61	н62	66,59	С3-ЮВ
н62	н63	2,50	С3-ЮВ
н63	н64	4,78	СВ-Ю3
н64	н65	12,25	СВ-Ю3
н65	н66	2,60	СВ-Ю3
н66	н67	2,51	ЮВ-С3
н67	н68	75,96	ЮВ-С3
н68	н69	70,12	СВ-Ю3
н69	н70	162,03	СВ-Ю3
н70	н71	26,28	Ю3-СВ
н71	н72	30,71	Ю3-СВ
н72	н73	7,51	Ю3-СВ

н73	н33	58,29	Ю3-СВ
			Лист N 7
Проект межевания земельных участков			
Сведения об образуемых земельных участках и их частях			
1	2	3	4
:4527:3У1(1)			
н5	н8	11,11	Ю3-СВ
н8	н7	14,14	С3-ЮВ
н7	н6	11,16	СВ-Ю3
н6	н5	14,10	ЮВ-С3
:4527:3У1(2)			
н18	н17	11,08	Ю3-СВ
н17	н16	2,15	С3-ЮВ
н16	н74	7,02	СВ-Ю3
н74	н19	4,95	СВ-Ю3
н19	н18	5,28	ЮВ-С3
:4527:3У1(3)			
н38	н75	6,24	Ю3-СВ
н75	н41	6,79	Ю3-СВ
н41	н40	9,00	С3-ЮВ
н40	н39	12,19	СВ-Ю3
н39	н38	14,92	ЮВ-С3
:8:3У1			
н11	н25	9,72	Ю3-СВ
н25	н32	51,96	СВ-Ю3
н32	н31	8,42	СВ-Ю3
н31	н14	8,71	СВ-Ю3
н14	н13	0,93	Ю3-СВ
н13	н12	12,84	Ю3-СВ
н12	н11	45,91	Ю3-СВ
:667:3У1			
н27	н76	1,89	Ю3-СВ
н76	н72	14,33	Ю3-СВ
н72	н71	30,71	СВ-Ю3
н71	н70	26,28	СВ-Ю3
н70	н30	15,90	СВ-Ю3
н30	н29	26,03	Ю3-СВ
н29	н28	19,08	Ю3-СВ
н28	н27	11,52	Ю3-СВ
:4520:3У1			
н77	н78	40,66	Ю3-СВ
н78	н46	25,06	С3-ЮВ
н46	н79	41,13	СВ-Ю3
н79	н77	28,92	ЮВ-С3
:11:3У1			
н50	н80	139,77	Ю3-СВ
н80	н81	23,28	С3-ЮВ
н81	н82	21,14	С3-ЮВ
н82	н55	135,42	СВ-Ю3
н55	н54	34,55	СВ-Ю3
н54	н53	3,03	ЮВ-С3
н53	н52	45,12	ЮВ-С3
н52	н51	6,05	Ю3-СВ
н51	н50	4,98	Ю3-СВ

Проект межевания земельных участков

Сведения об образуемых земельных участках и их частях

3. Сведения об образуемых частях образуемых земельных участков:

Обозначение земельного участка :ЗУ1, :4527:ЗУ1, :8:ЗУ1, :667:ЗУ1, :4520:ЗУ1, :11:ЗУ1

№ п/п	Обозначение части	Площадь (Р), м ²	Характеристика части
1	2	3	4
1	:ЗУ1(1)	10821,77	Земли населенных пунктов Земельные участки (территории) общего пользования
	:ЗУ1(2)	2862,68	Земли населенных пунктов Земельные участки (территории) общего пользования
	:ЗУ1(3)	43617,81	Земли населенных пунктов Земельные участки (территории) общего пользования
	Итого:	57302,00	
2	:4527:ЗУ1(1)	31,96	Земли населенных пунктов Земельные участки (территории) общего пользования
	:4527:ЗУ1(2)	157,84	Земли населенных пунктов Земельные участки (территории) общего пользования
	:4527:ЗУ1(3)	126,22	Земли населенных пунктов Земельные участки (территории) общего пользования
	Итого:	316,00	
3	:8:ЗУ1	444,00	Земли населенных пунктов Земельные участки (территории) общего пользования
4	:667:ЗУ1	785,00	Земли населенных пунктов Земельные участки (территории) общего пользования
5	:4520:ЗУ1	1101,00	Земли населенных пунктов Земельные участки (территории) общего пользования
6	:11:ЗУ1	7119,00	Земли населенных пунктов Земельные участки (территории) общего пользования

Сведения об измененных земельных участках и их частях

1. Список измененных земельных участков:

№ п/п	Кадастровый номер измененного земельного участка	Кадастровые номера земельных участков, входящих в состав измененного земельного участка, из которых образованы земельные участки	Площадь (Р), м ²	Обозначение образуемого земельного участка
1	2	3	4	5
1	-	-	57302	:ЗУ1
2	29:28:000000:4527	-	316	:4527:ЗУ1
3	29:28:107124:8	-	444	:8:ЗУ1
4	29:28:000000:667	-	785	:667:ЗУ1
5	29:28:000000:4520	-	1101	:4520:ЗУ1
6	29:28:000000:11	-	7119	:11:ЗУ1

Проект межевания земельных участков

Сведения об измененных земельных участках и их частях

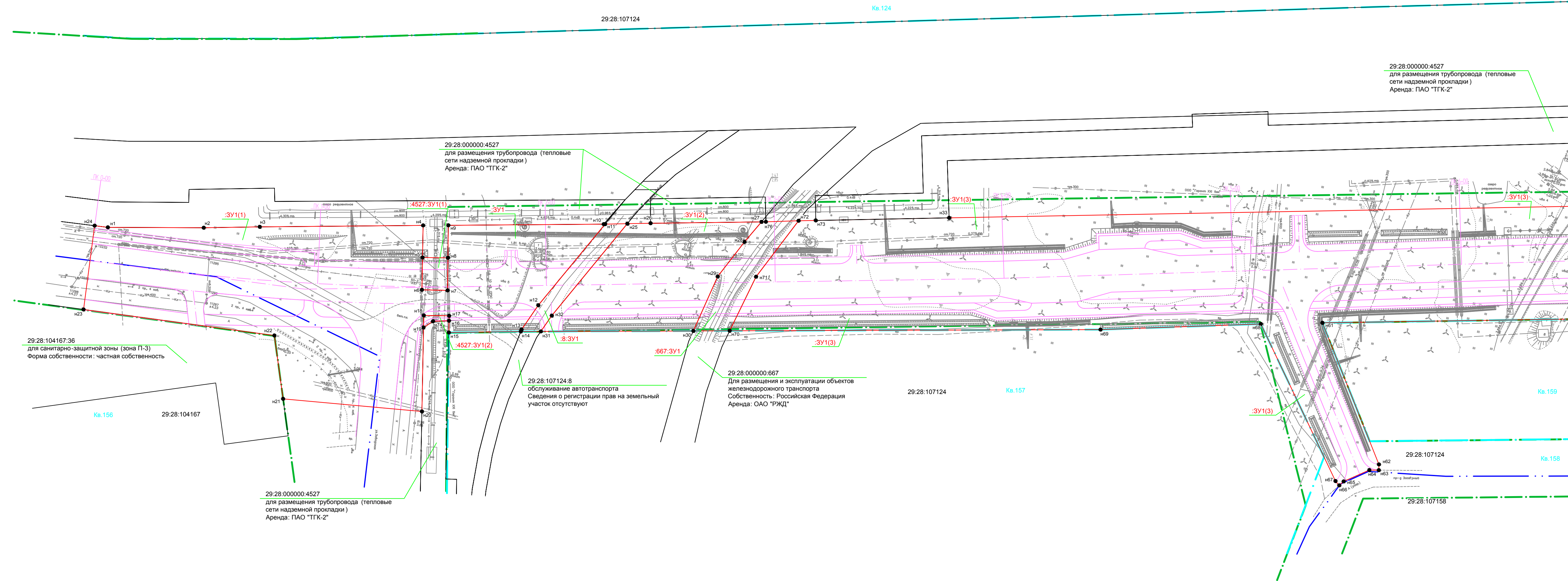
1. Список измененных земельных участков:

№ п/п	Кадастровый номер измененного земельного участка	Кадастровые номера земельных участков, входящих в состав измененного земельного участка, из которых образованы земельные участки	Площадь (P), м ²	Обозначение образуемого земельного участка
1	2	3	4	5
1	-	-	57302	:3У1
2	29:28:000000:4527	-	316	:4527:3У1
3	29:28:107124:8	-	444	:8:3У1
4	29:28:000000:667	-	785	:667:3У1
5	29:28:000000:4520	-	1101	:4520:3У1
6	29:28:000000:11	-	7119	:11:3У1

Проект межевания земельных участков

Сведения об обеспечении доступа к образуемым или измененным земельным участкам

N п/п	Кадастровый номер или обозначение земельного участка, для которого обеспечивается доступ	Кадастровый номер или обозначение земельного участка, посредством которого обеспечивается доступ
1	2	3
1	:ЗУ1	земли общего пользования
2	:4527:ЗУ1	земли общего пользования
3	:8:ЗУ1	земли общего пользования
4	:667:ЗУ1	земли общего пользования
5	:4520:ЗУ1	земли общего пользования
6	:11:ЗУ1	земли общего пользования



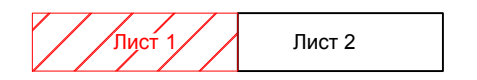
Ведомость образуемых земельных участков под планируемый объект размещения:
"Строительство окружной дороги (соединение ул. Окружной с ул. Юбилейной) в г. Северодвинске"

№ п/п	Обозначение образуемого земельного участка	Категория земель	Разрешенное использование образуемого земельного участка	Площадь образуемого земельного участка, кв. м	Местоположение образуемого земельного участка	Кадастровый номер земельного участка из которого образуются новые земельные участки	Примечание
1	:3У1	земли населенных пунктов	Улично-дорожная сеть	57 302	Архангельская область, г. Северодвинск		
2	:4527:3У1	земли населенных пунктов	Улично-дорожная сеть	316	Архангельская область, г. Северодвинск	29:28:000000:4527	
3	:8:3У1	земли населенных пунктов	Улично-дорожная сеть	444	Архангельская область, г. Северодвинск	29:28:107124:8	
4	:667:3У1	земли населенных пунктов	Улично-дорожная сеть	785	Архангельская область, г. Северодвинск	29:28:000000:667	
5	:4520:3У1	земли населенных пунктов	Улично-дорожная сеть	1 101	Архангельская область, г. Северодвинск	29:28:000000:4520	
6	:11:3У1	земли населенных пунктов	Улично-дорожная сеть	7 119	Архангельская область, г. Северодвинск	29:28:000000:11	

Условные обозначения:

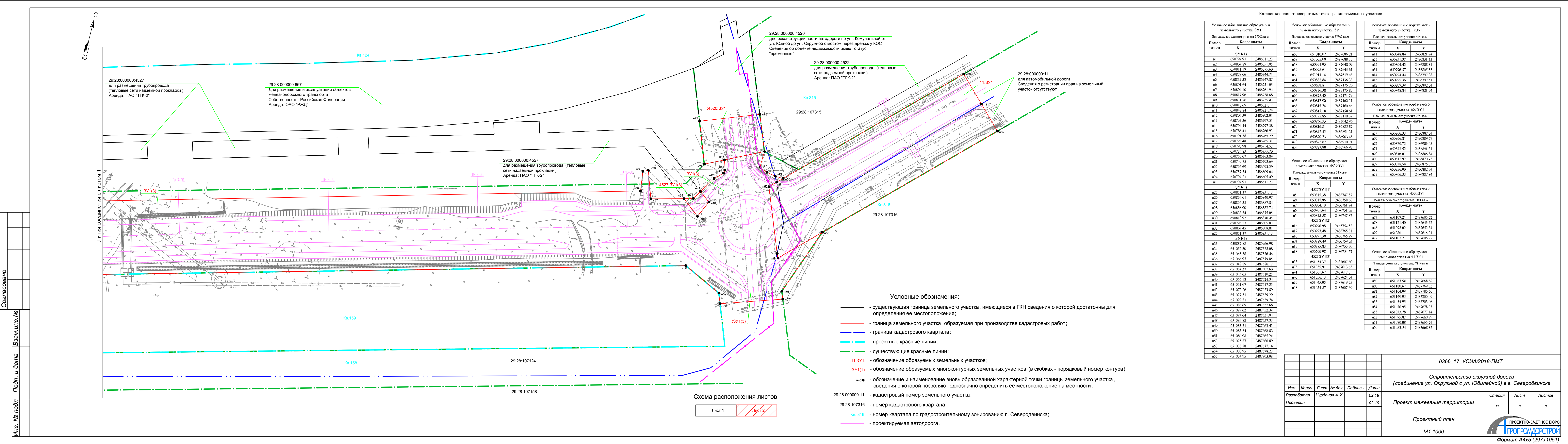
- существующая граница земельного участка, имеющиеся в ГКН сведения о которой достаточны для определения ее местоположения;
- граница земельного участка, образуемая при производстве кадастровых работ;
- граница кадастрового квартала;
- проектные красные линии;
- существующие красные линии;
- :8:3У1 — обозначение образуемых земельных участков;
- :3У1(1) — обозначение образуемых многоконтурных земельных участков (в скобках - порядковый номер контура);
- н68 — обозначение и наименование вновь образованной характерной точки границы земельного участка, сведения о которой позволяют однозначно определить ее местоположение на местности;
- 29:28:107124:8 — кадастровый номер земельного участка;
- 29:28:107124 — номер кадастрового квартала;
- Кв. 157 — номер квартала по градостроительному зонированию г. Северодвинска;
- проектируемая автодорога.

Схема расположения листов



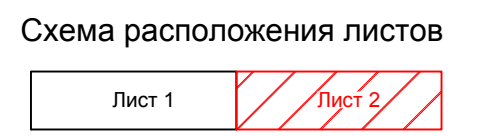
0366_17_УСИА/2018-ПМТ					
Строительство окружной дороги (соединение ул. Окружной с ул. Юбилейной) в г. Северодвинске					
Изм.	Кол-во	Лист	№ док.	Подпись	Дата
Разработал	Чурбанов А.И.				02.19
Проверил					02.19
Проект межевания территории				Студия	Лист
				п	1
Проектный план				Листов	2
М1:1000					
Формат А4x5 (297x1051)					

Согласовано
 Взам. Инв. №
 Подп. и дата
 Инв. № подл.



Линия соединения с листом 1

Согласовано
Взам. Лист №
Полп. и дата
Име. № подл.



- Условные обозначения:**
- существующая граница земельного участка, имеющиеся в ГКН сведения о которой достаточны для определения ее местоположения;
 - граница земельного участка, образуемая при производстве кадастровых работ;
 - граница кадастрового квартала;
 - проектные красные линии;
 - существующие красные линии;
 - :11:ЗУ1 - обозначение образуемых земельных участков;
 - :ЗУ1(1) - обозначение образуемых многоконтурных земельных участков (в скобках - порядковый номер контура);
 - №8 - обозначение и наименование вновь образованной характерной точки границы земельного участка, сведения о которой позволяют однозначно определить ее местоположение на местности;
 - 29:28:000000:11 - кадастровый номер земельного участка;
 - 29:28:107316 - номер кадастрового квартала;
 - Кв. 316 - номер квартала по градостроительному зонированию г. Северодвинска;
 - проектируемая автодорога.

Каталог координат поворотных точек границ земельных участков

Условное обозначение образуемого земельного участка 3У1		
Номер точки	Координаты	
	X	Y
ЗУ1(1)		
н1	650794.91	2486611.23
н2	650804.89	2486651.95
н3	650811.19	2486675.60
н4	650829.06	2486744.71
н5	650815.38	2486747.87
н6	650801.64	2486751.05
н7	650804.10	2486761.94
н8	650817.96	2486758.08
н9	650831.76	2486755.43
н10	650848.69	2486821.17
н11	650848.84	2486821.74
н12	650807.39	2486802.01
н13	650795.36	2486797.51
н14	650794.44	2486797.38
н15	650786.41	2486766.93
н16	650791.38	2486765.79
н17	650793.48	2486765.31
н18	650790.98	2486754.52
н19	650785.83	2486755.70
н20	650750.07	2486763.89
н21	650740.75	2486703.69
н22	650766.69	2486693.29
н23	650757.54	2486699.64
н24	650794.21	2486605.49
н1	650794.91	2486611.23
ЗУ1(2)		
н25	650851.37	2486831.13
н26	650854.01	2486840.97
н27	650866.33	2486887.84
н28	650856.00	2486882.74
н29	650838.54	2486875.05
н30	650812.92	2486870.45
н31	650796.57	2486805.83
н32	650804.45	2486808.81
н25	650851.37	2486831.13
ЗУ1(3)		
н33	650887.88	2486966.98
н34	651052.30	2487578.08
н35	651065.38	2487576.46
н36	651066.97	2487579.85
н37	651048.89	2487586.17
н38	651054.37	2487607.60
н39	651045.05	2487619.25
н40	651056.13	2487624.34
н41	651061.67	2487617.25
н42	651072.26	2487623.89
н43	651077.31	2487629.20
н44	651079.51	2487629.74
н45	651086.09	2487627.68
н46	651098.02	2487652.34
н47	651087.04	2487651.94
н48	651084.88	2487657.33
н49	651083.71	2487663.41
н50	651083.54	2487668.82
н51	651080.08	2487665.24
н52	651075.87	2487660.89
н53	651033.78	2487677.14
н54	651030.95	2487678.23
н55	651054.95	2487703.08

Условное обозначение образуемого земельного участка 3У1		
Номер точки	Координаты	
	X	Y
ЗУ1		
н56	651010.07	2487688.21
н57	651005.08	2487688.13
н58	650991.95	2487648.09
н59	650998.61	2487645.61
н60	651011.14	2487619.66
н61	650882.84	2487136.33
н62	650828.81	2487175.26
н63	650826.38	2487175.83
н64	650825.40	2487171.79
н65	650817.90	2487162.11
н66	650815.74	2487160.66
н67	650817.18	2487158.61
н68	650875.85	2487110.37
н69	650856.53	2487042.96
н70	650816.81	2486885.87
н71	650842.52	2486891.31
н72	650870.73	2486903.45
н73	650872.67	2486910.71
н33	650887.88	2486966.98

Условное обозначение образуемого земельного участка 444 кв.м		
Номер точки	Координаты	
	X	Y
н1	650848.84	2486821.74
н25	650851.37	2486831.13
н32	650804.45	2486808.81
н31	650796.57	2486805.83
н4	650794.44	2486797.38
н13	650795.36	2486797.51
н14	650794.44	2486797.38
н15	650786.41	2486766.93
н16	650791.38	2486765.79
н17	650793.48	2486765.31
н18	650790.98	2486754.52
н19	650785.83	2486755.70
н20	650750.07	2486763.89
н21	650740.75	2486703.69
н22	650766.69	2486693.29
н23	650757.54	2486699.64
н24	650794.21	2486605.49
н1	650794.91	2486611.23

Условное обозначение образуемого земельного участка 367 ЗУ1		
Номер точки	Координаты	
	X	Y
ЗУ1		
н7	650866.33	2486887.84
н27	650866.33	2486887.84
н72	650870.73	2486903.45
н71	650842.52	2486891.31
н70	650816.81	2486885.87
н30	650812.92	2486870.45
н29	650838.54	2486875.05
н28	650856.00	2486882.74
н27	650866.33	2486887.84

Условное обозначение образуемого земельного участка 4527 ЗУ1		
Номер точки	Координаты	
	X	Y
ЗУ1		
н5	650815.38	2486747.87
н8	650812.96	2486758.68
н7	650804.10	2486761.94
н6	650801.64	2486751.05
н5	650815.38	2486747.87
ЗУ1(2)		
н18	650790.98	2486754.52
н17	650793.48	2486765.31
н16	650791.38	2486765.79
н74	650789.49	2486759.03
н19	650785.83	2486755.70
н18	650790.98	2486754.52
ЗУ1(3)		
н38	651054.37	2487607.60
н75	651055.91	2487613.65
н41	651061.67	2487617.25

Условное обозначение образуемого земельного участка 1108 кв.м		
Номер точки	Координаты	
	X	Y
н77	651107.21	2487605.22
н78	651121.49	2487643.32
н76	651098.02	2487652.34
н79	651080.11	2487615.21
н77	651107.21	2487605.22


Условное обозначение образуемого земельного участка 113 ЗУ1		
Номер точки	Координаты	
	X	Y
ЗУ1		
н50	651083.54	2487668.82
н80	651180.67	2487769.32
н81	651164.09	2487785.66
н82	651149.03	2487800.49
н85	651054.95	2487703.08
н84	651030.95	2487678.23
н83	651033.78	2487677.14
н82	651075.87	2487660.89
н81	651080.08	2487665.24
н80	651083.54	2487668.82

0366_17_УСИА/2018-ПМТ

Строительство окружной дороги
(соединение ул. Окружной с ул. Юбилейной) в г. Северодвинска

Проект межевания территории

Проектный план
М1:1000



Изм.	Колч.	Лист	№ док.	Подпись	Дата
Разработал		Чурбанов А.И.			02.19
Проверил					02.19

Стадия	Лист	Листов
п	2	2

Российская Федерация
Архангельская область

АДМИНИСТРАЦИЯ СЕВЕРОДВИНСКА

**Заместитель Главы Администрации
по городскому хозяйству**

РАСПОРЯЖЕНИЕ

от 23.01.2018 № 18-рз
г. Северодвинск Архангельской области

**О подготовке документации
по планировке территории
для размещения линейного объекта**

В целях реализации полномочий Администрации Северодвинска в сфере дорожной деятельности в отношении автомобильных дорог уличной дорожной сети в границах муниципального образования «Северодвинск» и обеспечения безопасности дорожного движения на них, руководствуясь статьями 45, 46 Градостроительного кодекса Российской Федерации:

1. Управлению строительства и архитектуры Администрации Северодвинска приступить к осуществлению мероприятий по подготовке документации по планировке территории для размещения линейного объекта, обозначенной в приложении к настоящему распоряжению, в целях строительства окружной дороги (соединение ул. Окружной с ул. Юбилейной) в г. Северодвинске.

2. Отделу по связям со средствами массовой информации Администрации Северодвинска опубликовать (обнародовать) настоящее распоряжение на официальном интернет-сайте Администрации Северодвинска.

3. Контроль за исполнением настоящего распоряжения возложить на начальника Управления строительства и архитектуры Администрации Северодвинска.

Заместитель Главы Администрации
по городскому хозяйству



О.Н. Лобачев

Приложение к распоряжению
Заместителя Главы Администрации
по городскому хозяйству
от 23.01.2018 № 18-р2

