

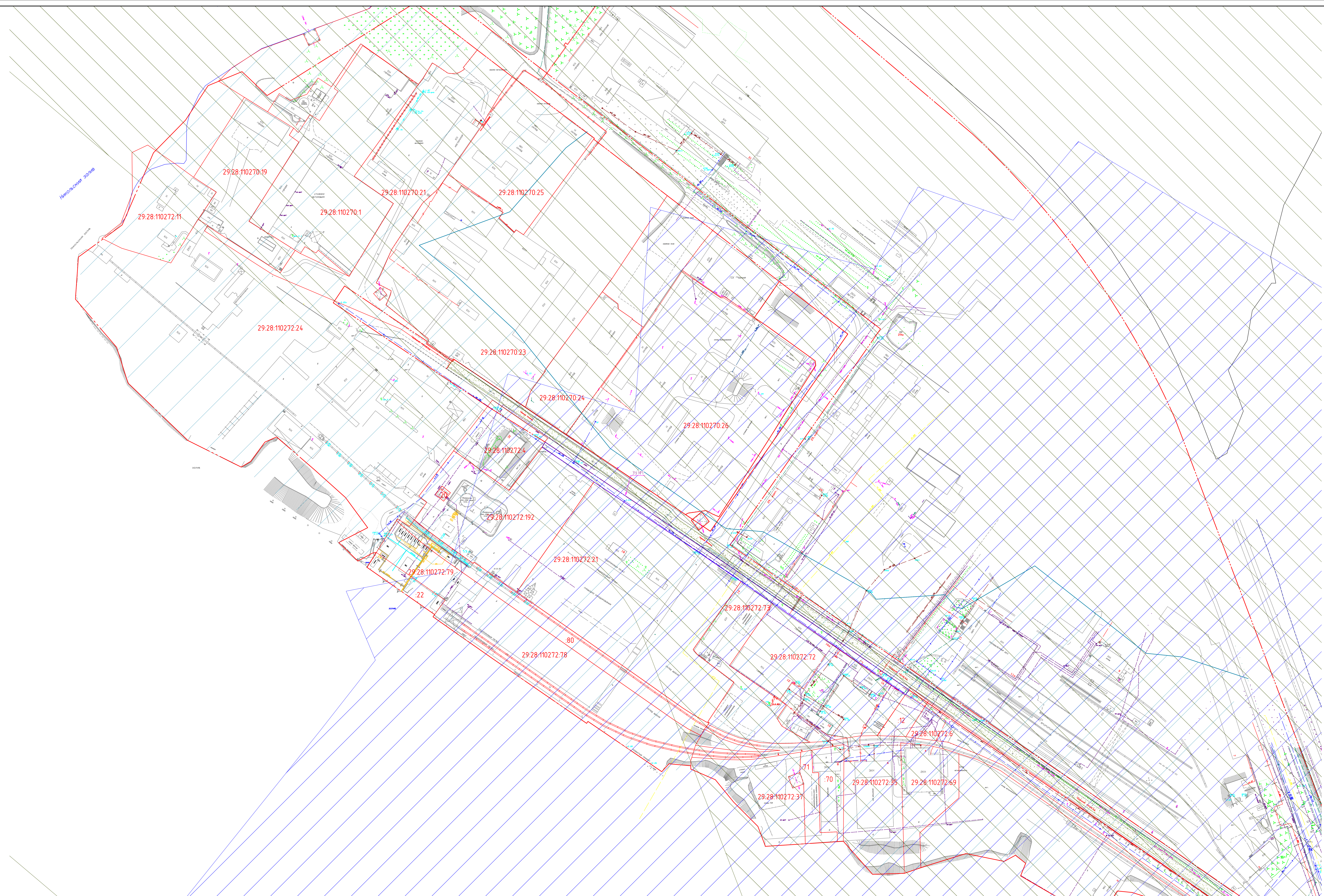


Ведомость рабочих чертежей комплекта

Лист	Наименование	Примечание
1	Общие данные	
2	Схема границ с особыми условиями использования территории М 1:1000	
3	Обоснование проекта межевания М 1:1000	
4	Проект межевания (ЗУ №1) М 1:500	



169-19-ПМ						
Проект межевания территории градостроительного квартала 272						
Изм.	Кол. уч.	Лист	№ док.	Подп.	Дата	
Разработал	Чугунова				05.19	
ГИП	Голубева				05.19	
Н.контроль	Фадеев				05.19	
Общие данные				Стадия	Лист	Листов
Общие данные				ПМ	1	4
Общие данные						



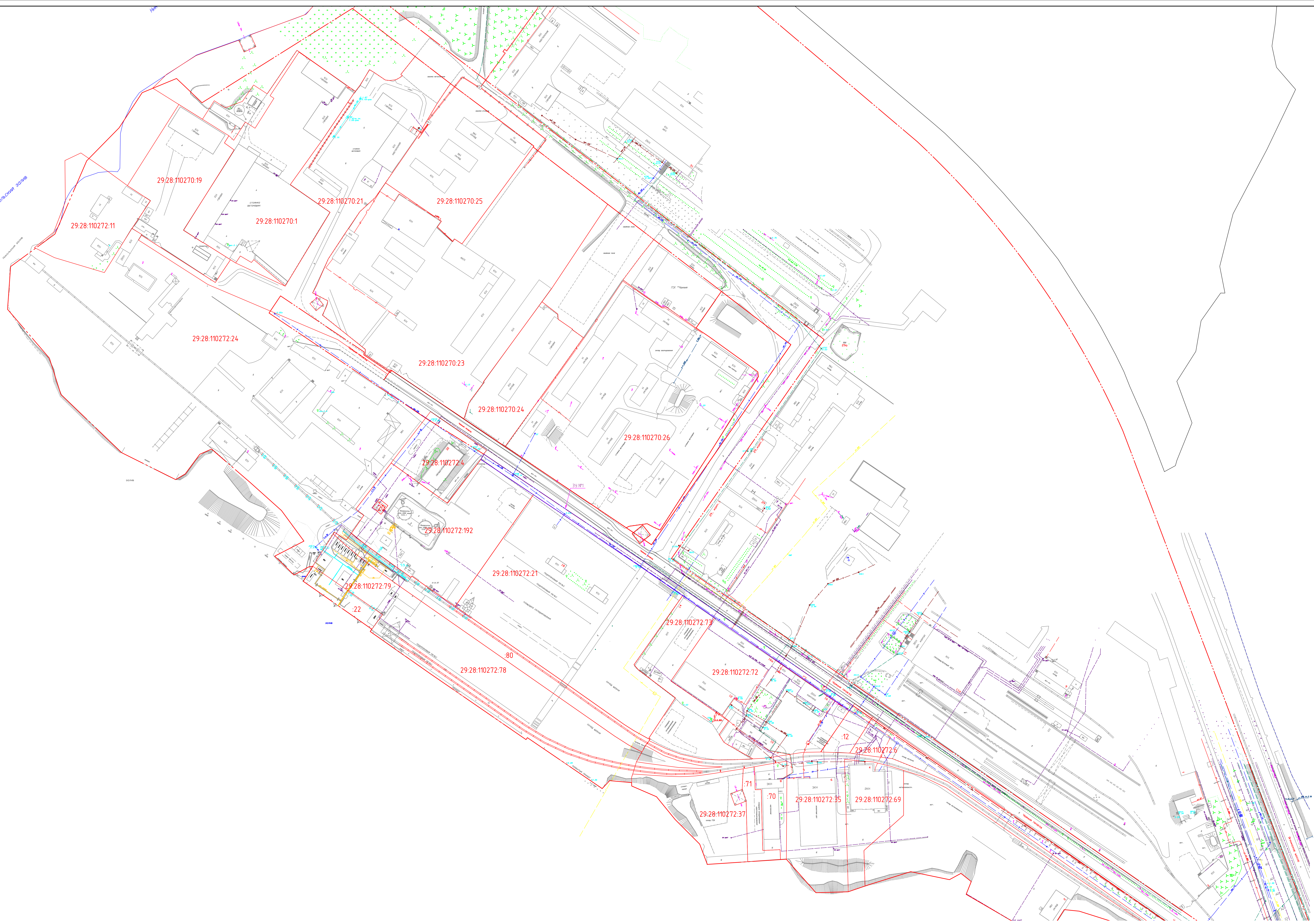
Условные обозначения

- Красная линия – граница территории общего пользования, граница элемента планировочной структуры
- Граница земельного участка, сведения о котором внесены в гос кадастр недвижимости
- Граница образуемого земельного участка 39 М1 (условный номер)
- Граница водоохранной зоны, прибрежной защитной полосы – 200м
- Санитарно-защитная зона (СЗЗ) от предприятий

Примечание:
 Границы особо охраняемых природных территорий – Николаевский залив, водоохранная зона, прибрежная защитная полоса и береговая линия – 200метров.
 Границы территории объектов культурного наследия – отсутствуют.
 Границы лесничеств, лесопарков, участков лесничеств, лесных участков, лесохозяйственных выделов или частей лесохозяйственных выделов – отсутствуют.
 Санитарно-защитная зона для промышленных предприятий – 300м.

				169-19-ПМ		
				Проект межевания территории градостроительного квартала 272		
Имя	Код ин.	Лист № ин.	Лист	Дата		
Разработчик	Исполнитель			05.10		
				Лист	Листов	
				ПМ	2	
				Схема границ с особыми условиями использования территории №11000		
ГМП	Голубева			05.10		
Н.Контроль	Рябенко			05.10		
				Формат А0		

Николаевский тоннель

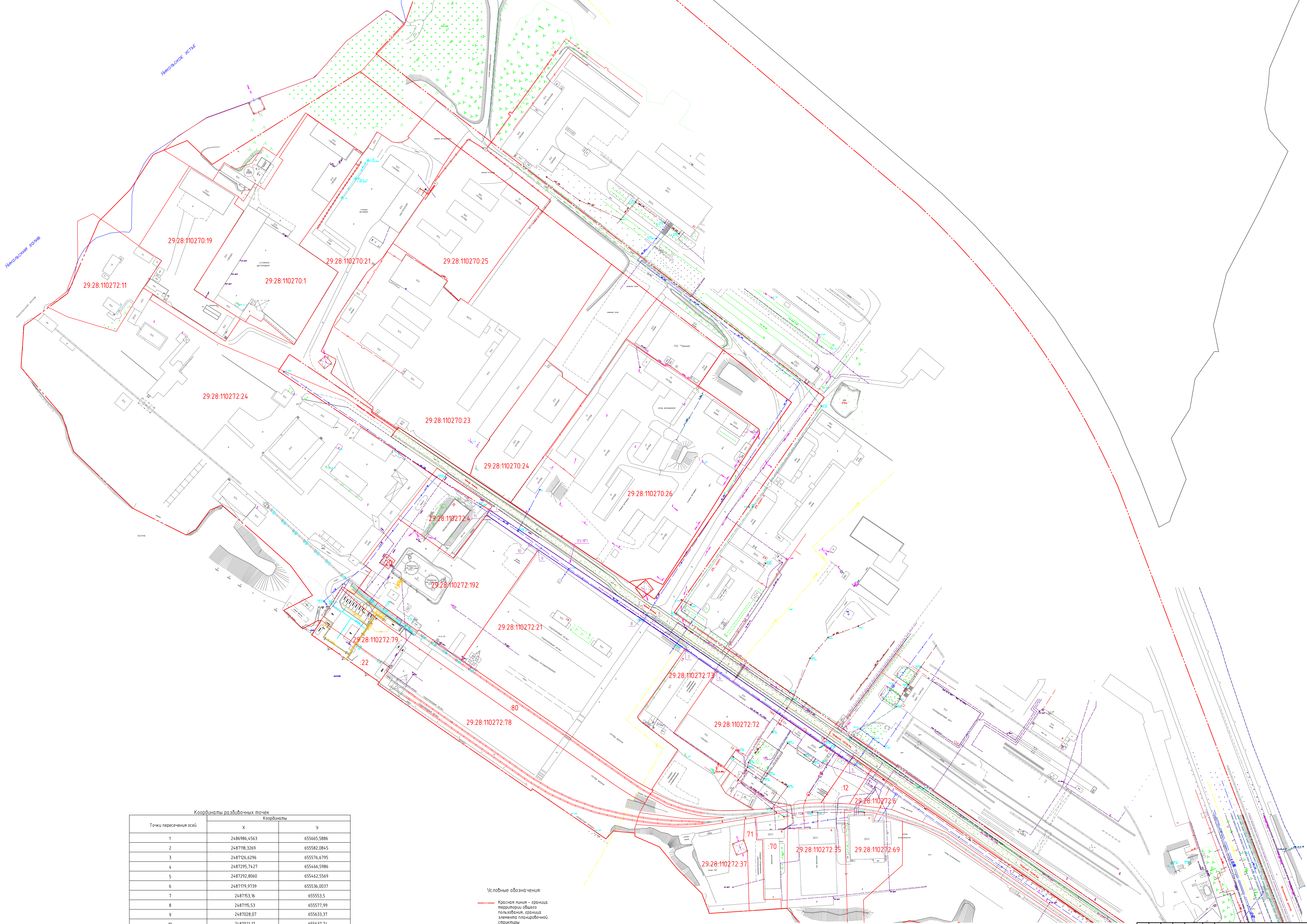


Числовые обозначения:

- Красная линия — граница территории общего пользования, граница элемента планировочной структуры
- Граница земельного участка, сведения о котором внесены в государственную кадастровую реестровую информацию
- Граница образуемого земельного участка 29 М1 (условный номер)

Примечание:
 В связи с перспективой добавления трамвая, шириной 2 метра, вдоль проезда Чаичай (И-класс) — проезд на чертеже оплажен шириной 7 метров

					169-19-ПМ		
					Проект межевания территории градостроительного квартала 272		
Изм.	Кол. изм.	Лист № изм.	Листов	Дата	Статус	Лист	Листов
				05.10	ПМ	3	АЛФА проект
ГМП	Голубева			05.10	Обоснование проекта межевания № 11000		
Н.контр.л.	Рябенко			05.10	Формат А0		



Координаты разбивочных точек

Точки пересечения осей	Координаты	
	X	Y
1	2486986,4563	655665,5886
2	2487118,3269	655582,0845
3	2487126,6296	655576,6795
4	2487295,7427	655466,5986
5	2487292,8060	655462,5569
6	2487179,9739	655536,0037
7	2487153,16	655553,5
8	2487115,53	655571,99
9	2487028,07	655633,37
10	2487021,17	655637,74
11	2486984,01	655661,25

- Словесные обозначения:
- Красная линия – граница территории общего пользования, граница земельного участка, сведения о которой внесены в государственную кадастровую реестровую информацию
 - Граница земельного участка, сведения о котором внесены в государственную кадастровую реестровую информацию
 - Зона действия публичных сервисов

Примечание:
 Площадь образуемого земельного участка – 39 М² (целочисленный номер) – 1626,65 м²
 На плане межевания не указаны публичные сервисы и действующие публичные сервисы инженерных сетей и коммуникаций.
 Сервисы на значимых исполнительных съемках прокладки инженерных сетей и коммуникаций.
 Вид разрешенного использования образуемого земельного участка – П 3-Ф

				169-19-ПМ		
				Проект межевания территории градостроительного квартала 272		
Изм.	Кол. изм.	Лист № изм.	Листов	Дата	Статус	Лист
Разработка	1	1	1	05.19	ПМ	4
ГМП	Голубева	05.19				
Н.контр.	Рябенко	05.19				
				Проект межевания (39М ²) № 1500		АЛЬФА ПРОЕКТ
				Формат А0		А0