
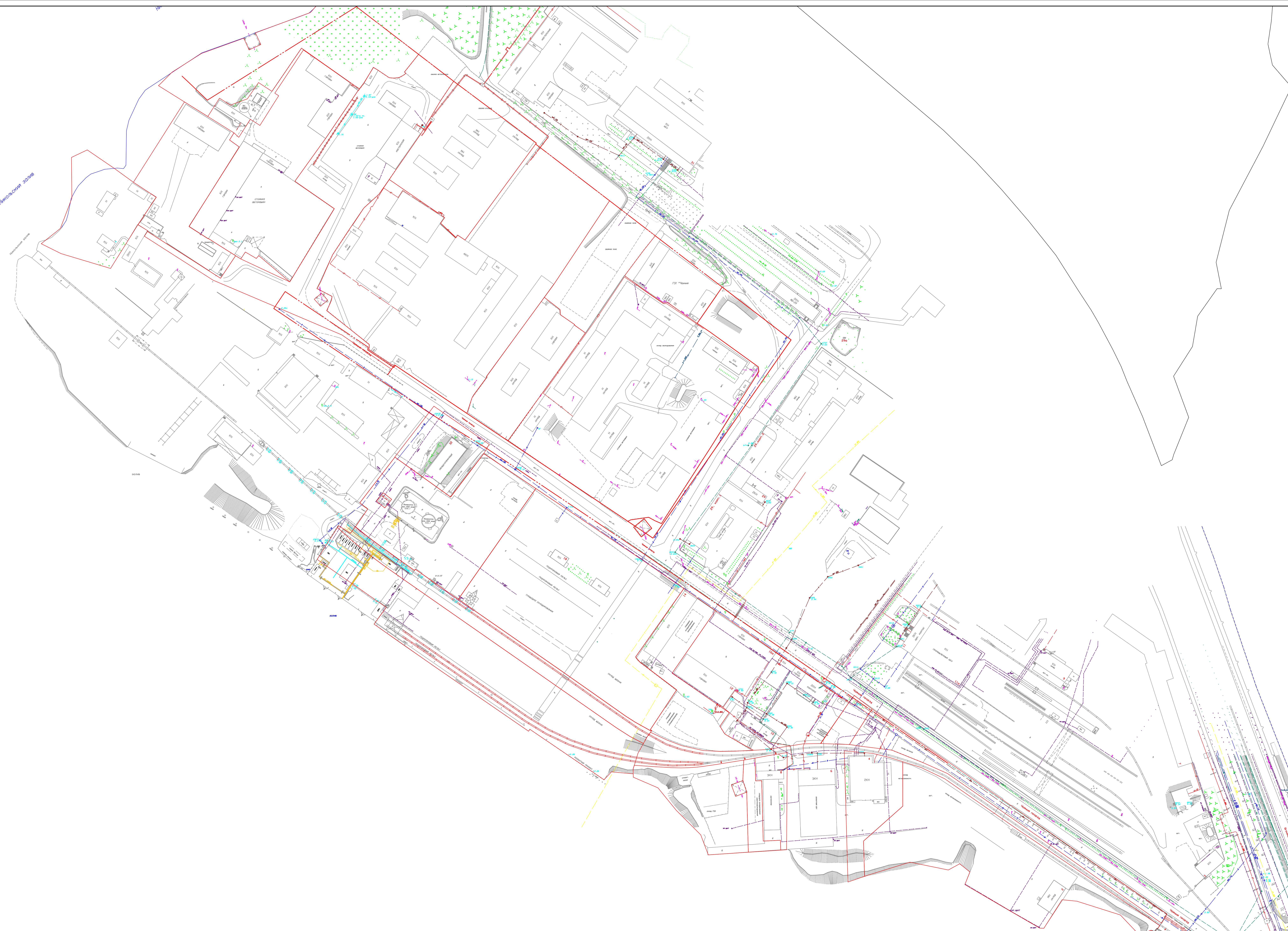


Ведомость рабочих чертежей комплекта

Лист	Наименование	Примечание
1	Общие данные	
2	Чертеж красных линий. Схема местоположения существующих объектов капитального строительства. М1:1000	
3	Чертеж границ существующих и планируемых элементов планировочной структуры. М 1:1000	
4	Схема организации движения транспорта. М 1:1000	


169-19-ПП					
Проект планировки территории градостроительного квартала 272					
Изм.	Кол. уч.	Лист	№ док.	Подп.	Дата
Разработал	Чугунова				05.19
				Общие данные	
ГИП		Голубева		05.19	
Н.контроль		Фадеев		05.19	
			Стадия	Лист	Листов
			ПП	1	4
					

Николаевский район

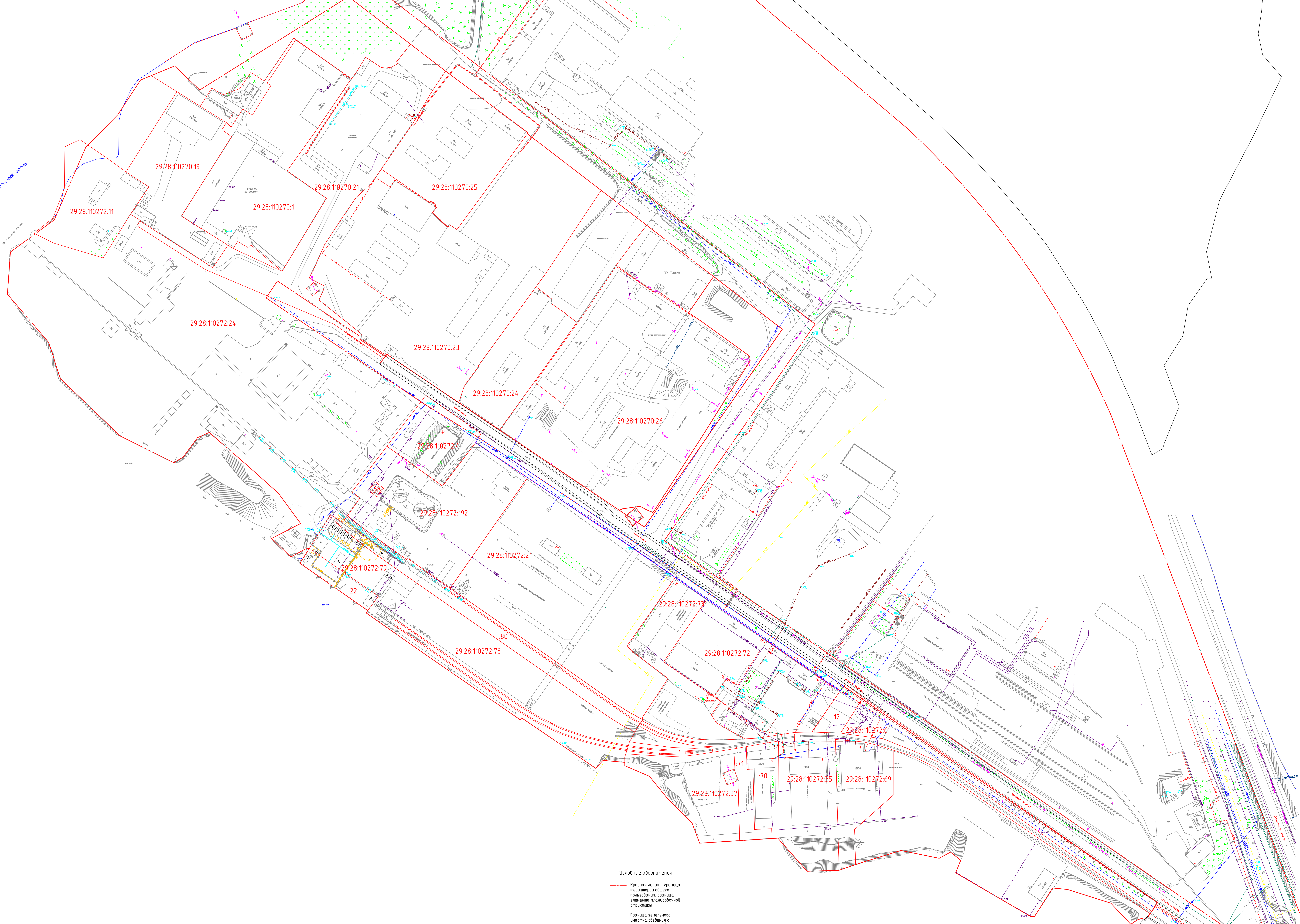


Условные обозначения:

- Красная линия - граница территории общего пользования, граница элемента планировочной структуры
- Граница земельного участка, сведения о котором внесены в гос кадастр недвижимости

					169-19-ПП			
					Проект планировки территории градостроительного квартала № 272			
Изм.	Кол. изм.	Лист	№ изм.	Площ.	Дата	Страница	Лист	Листов
					05.19	ПП	2	
					Чертеж красных линий. Схема местоположения существующих объектов капитального строительства			
ТПП	Голубева				05.19			
Н. контроль	Рябенко				05.19			
					М 1:1000			
					 Альфа проект Формат А0			

Никольский завод

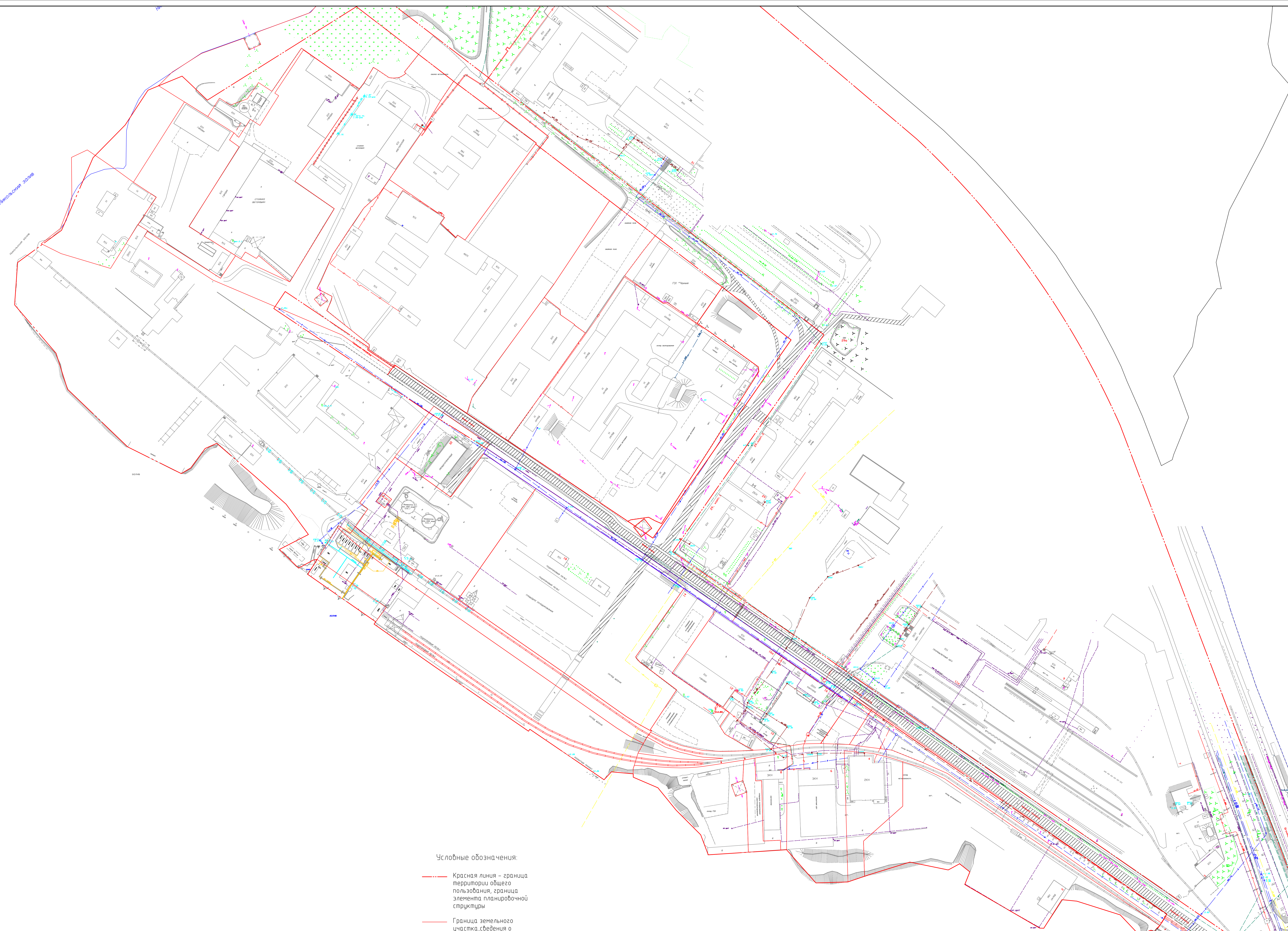


- Условные обозначения:
- Красная линия – граница территории общего пользования; граница элемента планировочной структуры
 - Граница земельного участка, сведения о котором внесены в гос. кадастр недвижимости
 - Граница образуемого земельного участка
 - КН – существующее здание

Примечание:
 Границы особо охраняемых природных территорий – Никольский завод, водоохранная зона, прибрежная защитная полоса и береговая линия – 200м.
 Границы территорий объектов культурного наследия – отсутствуют.
 Границы лесничеств, лесопарков, участков лесничеств, лесных кварталов, лесохозяйственных выделов или частей лесохозяйственных выделов – отсутствуют.
 Санитарно-защитная зона для промышленных предприятий – 300м.

				169-19-ПП		
				Проект планировки территории градостроительного квартала 272		
Изм.	Код изм.	Лист	№ док.	Табл.	Дата	
					05.19	
				Страна	Лист	Листов
				ПП	3	
				Чертеж границ существующих и планируемых элементов планировочной структуры		
ТПП	Голубева	05.19		М 1:1000		
Н.Контроль	Рябенко	05.19				Формат А0

Николевский проезд



- Условные обозначения:
- Красная линия – граница территории общего пользования, граница элемента планировочной структуры
 - Граница земельного участка, сведения о котором внесены в гос. кадастр недвижимости
 - Граница образуемого земельного участка
 - Улично-дорожная сеть

					169-19-ПП		
					Проект планировки территории градостроительного квартала № 272		
Изм.	Кач. эк.	Лист № док.	Лист	Дата	Статус	Лист	Листов
Разработка	Мушкетера			05.19	ПП	4	
ТПП	Голубева			05.19	Схема организации движения транспорта № 1:0000		
Н. контроль	Рябенко			05.19	Формат А0		